

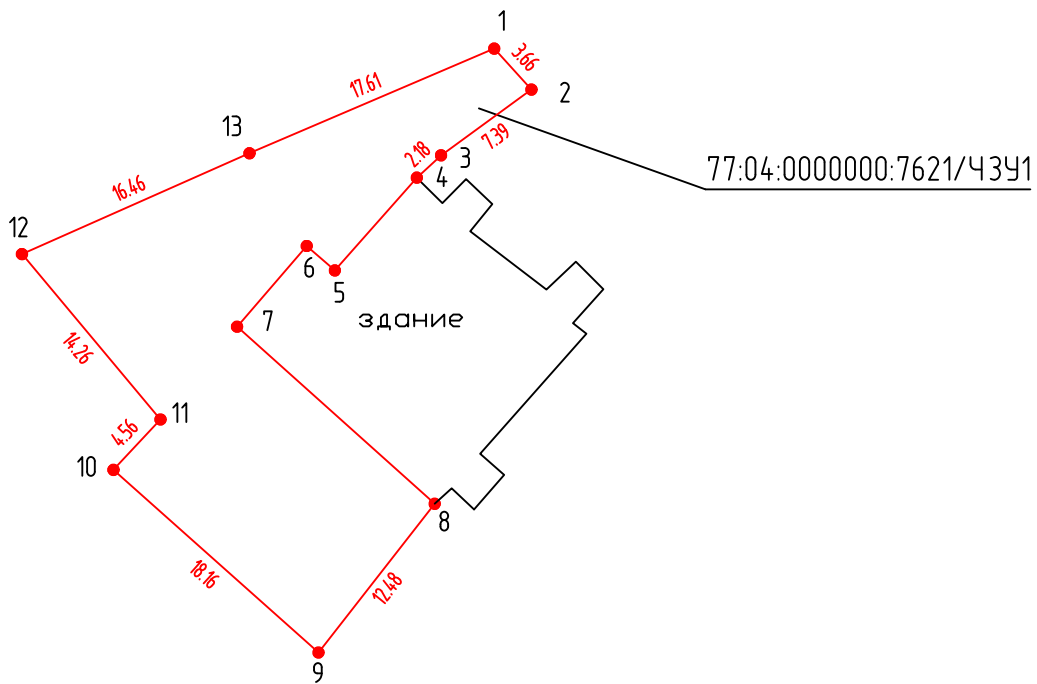
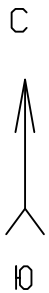
# СХЕМА ЧАСТИ ЗЕМЕЛЬНОГО УЧАСТКА С КАДАСТРОВЫМ НОМЕРОМ 77:04:0000000:7621

Адрес земельного участка: Российская Федерация, г. Москва, пр-д 1-й Курьяновский, д.15, стр.180

Площадь части земельного участка 494 кв.м.





Обозначение характерных точек границ	Координаты	
	X	Y
1	-761.44	11743.48
2	-764.15	11745.94
3	-768.50	11739.96
4	-769.98	11738.36
5	-776.11	11732.94
6	-774.49	11731.08
7	-779.83	11726.47
8	-791.54	11739.54
9	-801.37	11731.86
10	-789.30	11718.30
11	-785.96	11721.41
12	-775.03	11712.25
13	-768.36	11727.29
1	-761.44	11743.48

77:04:0000000:7621



М 1:500

Условные обозначения:

-  Часть границы, сведения ЕГРН о которой позволяют однозначно определить ее положение на местности
-  Часть границы, местоположение которой определено при выполнении кадастровых работ
-  Характерная точка границы земельного участка, сведения о которой отсутствуют в ЕГРН, местоположение которой определено при кадастровых работах (новая характерная точка)
-  Номер характерной точки
- 77:04:0000000:7621 Обозначение образуемого земельного участка
- 77:04:0000000:7621 Кадастровый номер земельного участка